



Republika e Serbisë

MINISTRIA E ARSIMIT, SHKENCËS DHE E ZHVILLIMIT TEKNOLOGJIK
ENTI PËR VLERËSIMIN E CILËSISË SË ARSIMIT DHE TË EDUKIMIT

TESTI




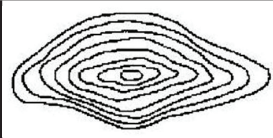

GJEOGRAFI

UDHËZIMI PËR VLERËSIM

Udhëzim për vlerësim

Secila detyrë vlerësohet me më së shumti 1 pikë.

Nr. i det.	Zgjidhja:		
1.		Globi	Harta gjeografike
	Paraqet modelin e Tokës.	●	○
	Mundet të paraqes të gjithë botën, por edhe vetëm një shtet.	○	●
	Paraqet largësinë e zvogëluar nga natyra.	●	●
	Asnjëherë nuk e deformon sipërfaqen nga natyra.	●	○
	Shfrytëzohet për orientim në natyrë.	○	●
2.	● Meridianët janë vija të imagjinuara gjysmë rrethore të cilat lidhin polin e veriut dhe të jugut.		
3.		Elementet fiziko-gjeografikë të hartës	Elementet socio-gjeografikë të hartës
	Lumi	●	○
	Rruga	○	●
	Miniera	○	●
	Mali	●	○
	Vendbanim	○	●
4.	● 366 ditë		
5.		E SAKTË	E PASAKTË
	1. Ekzistojnë pesë breza të ngrohtësisë.	●	○
	2. Në planet nata më e gjatë është në ditën e parë të dimrit.	●	○
	3. Revolucioni i Tokës zgjatë 24 orë.	○	●
	4. Dielli gjatë ditës duket se lëviz prej lindjes kah perëndimi.	●	○
6.	● hidrosfera		
7.	<p>1. Në Amerikën jugore religjioni më i përhapur është islami / krishterimi. ○ ●</p> <p>2. Popullsia e gadishullit Apenin kryesisht i takon grupit të popujve roman / gjerman. ● ○</p> <p>3. Migrimi paraqet lëvizjen / plakjen e popullsisë. ● ○</p> <p>4. Piramida e moshës e cila ka formën e rregullt dhe bazën e gjerë paraqet gjendjen demografike të shtetit i cili ka shtimin natyror të lart / të ulët. ● ○</p>		
8.		E SAKTË	E PASAKTË
	1. Evropa me gjithë sipërfaqen e saj gjendet në hemisferën veriore të Tokës.	●	○
	2. Evropa me gjithë sipërfaqen e saj gjendet në hemisferën lindore të Tokës.	○	●
	3. Evropa në perëndim laget nga Oqeani Atlantik.	●	○
	4. Pjesa jugore e Evropës del në Detin Mesdhe.	●	○

9.		Atlas	Pirinejet	Andet	Kordileret
	Amerika veriore	<input type="radio"/>	<input type="radio"/>	<input type="radio"/>	<input checked="" type="radio"/>
	Amerika jugore	<input type="radio"/>	<input type="radio"/>	<input checked="" type="radio"/>	<input type="radio"/>
	Afrika	<input checked="" type="radio"/>	<input type="radio"/>	<input type="radio"/>	<input type="radio"/>
	Evropa	<input type="radio"/>	<input checked="" type="radio"/>	<input type="radio"/>	<input type="radio"/>
	Azia	<input type="radio"/>	<input type="radio"/>	<input type="radio"/>	<input type="radio"/>
10.	● veriut;				
11.					
		<input type="radio"/>	<input checked="" type="radio"/>	<input type="radio"/>	
		<input type="radio"/>	<input type="radio"/>	<input checked="" type="radio"/>	

12.		yjet	planetet	kometat	satelitët
	objektet e errëta qiellore, përbëhen prej „kokës“ dhe „bishtit“	<input type="radio"/>	<input type="radio"/>	<input checked="" type="radio"/>	<input type="radio"/>
	trupat e ftohtë qiellorë, përcjellësit e planeve	<input type="radio"/>	<input type="radio"/>	<input type="radio"/>	<input checked="" type="radio"/>
	trupat e errët qiellorë, që dritën dhe nxehtësinë e marrin nga Dielli	<input type="radio"/>	<input checked="" type="radio"/>	<input type="radio"/>	<input type="radio"/>
	trupat qiellorë të mëdhenjë, të shëndritshëm dhe me gas	<input checked="" type="radio"/>	<input type="radio"/>	<input type="radio"/>	<input type="radio"/>
trupat e errëta qiellorë, të vegjël në formë jo të drejtë	<input type="radio"/>	<input type="radio"/>	<input type="radio"/>	<input type="radio"/>	

13.		Forma relievore Eolike	Forma relievore Akullnajore	Forma relievore Karstike
	Cirku	<input type="radio"/>	<input checked="" type="radio"/>	<input type="radio"/>
	Vorbulla	<input type="radio"/>	<input type="radio"/>	<input checked="" type="radio"/>
	Duna	<input checked="" type="radio"/>	<input type="radio"/>	<input type="radio"/>
	Shpella	<input type="radio"/>	<input type="radio"/>	<input checked="" type="radio"/>
	Govata	<input type="radio"/>	<input checked="" type="radio"/>	<input type="radio"/>

14.	● rryma e Golfit				
15.	● në çdo 1 000 banorë numri i popullsisë rritet për 5 banorë				
16.		**Slovenia**	**Polonia**	**Rumania**	**Holanda**
Deti i Zi					
Deti i Veriut					
Deti Adriatik					
Deti Egje					
Deti Baltik					

17.		ngushticë detare	gji detar	gadishull	ishull	
	Tasmania	<input type="radio"/>	<input type="radio"/>	<input type="radio"/>	<input checked="" type="radio"/>	
	Bab el Mandeb	<input checked="" type="radio"/>	<input type="radio"/>	<input type="radio"/>	<input type="radio"/>	
	Kalifornia	<input type="radio"/>	<input type="radio"/>	<input checked="" type="radio"/>	<input type="radio"/>	
	Karperia	<input type="radio"/>	<input checked="" type="radio"/>	<input type="radio"/>	<input type="radio"/>	
18.	<input checked="" type="radio"/> Java					
19.		Evropa	Azia	Afrika	Amerika Jugore	Amerika Veriore
	Himalajet	<input type="radio"/>	<input checked="" type="radio"/>	<input type="radio"/>	<input type="radio"/>	<input type="radio"/>
	Andet	<input type="radio"/>	<input type="radio"/>	<input type="radio"/>	<input checked="" type="radio"/>	<input type="radio"/>
	Alpet	<input checked="" type="radio"/>	<input type="radio"/>	<input type="radio"/>	<input type="radio"/>	<input type="radio"/>
	Apalashet	<input type="radio"/>	<input type="radio"/>	<input type="radio"/>	<input type="radio"/>	<input checked="" type="radio"/>
	Atlas	<input type="radio"/>	<input type="radio"/>	<input checked="" type="radio"/>	<input type="radio"/>	<input type="radio"/>
20.		Rona	Danubi	Rajna	Temza	
	Rotterdam	<input type="radio"/>	<input type="radio"/>	<input checked="" type="radio"/>	<input type="radio"/>	
	Londër	<input type="radio"/>	<input type="radio"/>	<input type="radio"/>	<input checked="" type="radio"/>	
	Marsej	<input checked="" type="radio"/>	<input type="radio"/>	<input type="radio"/>	<input type="radio"/>	