



Република Ср̀бия

МИНИСТЕРСТВО НА ПРОСВЕТАТА, НАУКАТА И ТЕХНОЛОГИЧЕСКОТО РАЗВИТИЕ
ИНСТИТУТ ЗА ОЦЕНЯВАНЕ КАЧЕСТВОТО НА ОБРАЗОВАНИЕТО И ВЪЗПИТАНИЕТО




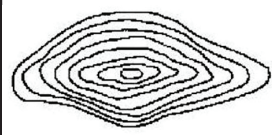

ТЕСТ ПО ГЕОГРАФИЯ

НАСОКИ ЗА ОЦЕНЯВАНЕ

Насоки за оценяване

Всяка задача носи най-много 1 точка.

ном. на зад.	Решение		
1.		глобус	географска карта
	Представява модел на Земята.	●	○
	Може да покаже целия свят, но и само една държава.	○	●
	Показва умалено разстояние от природата.	●	●
	Никога не деформира повърхности от природата.	●	○
	Използва се за ориентация в природата.	○	●
2.	● Меридианите са въображаеми полукръгови линии, свързващи Северния и Южния полюс.		
3.		Физико-географски елементи на картата	Социално-географски елементи на картата
	река	●	○
	път	○	●
	мина	○	●
	планина	●	○
	селище	○	●
4.	● 366 дни		
5.		ВЯРНО	НЕВЯРНО
	1. Съществуват пет топлинни пояса на Земята.	●	○
	2. Най-дългата нощ на планетата се пада в първия ден на зимата.	●	○
	3. Обиколката на Земята около Слънцето продължава 24 часа.	○	●
	4. През деня Слънцето привидно се движи от изток на запад.	●	○
6.	● хидросфера		
7.	1. Най-разпространената религия в Южна Америка е ислямът / християнството . ○ ●		
	2. Жителите на Апенинския полуостров принадлежат в по-голямата си част към романската / германската група народи. ● ○		
	3. Миграциите представляват движение / застаряване на населението. ● ○		
	4. Полово-възрастовата пирамида, която има правилна форма, показва демографска картина на държавата с висок / нисък естествен прираст. ● ○		

8.		ВЯРНО	НЕВЯРНО		
	1. Европа се намира в Северното полукълбо на Земята с цялата си повърхност.	●	○		
	2. Европа се намира в Източното полукълбо на Земята с цялата си повърхност.	○	●		
	3. Европа на запад граничи с Атлантическия океан.	●	○		
	4. Южната част на Европа излиза на Средиземно море.	●	○		
9.		Атласки планини	Пиренеи	Анди	Кордилери
	Северна Америка	○	○	○	●
	Южна Америка	○	○	●	○
	Африка	●	○	○	○
	Европа	○	●	○	○
	Азия	○	○	○	○
10.	● север				
11.					
		○	●	○	
		○	○	●	
12.		звезди	планети	комети	спътници
	тъмни небесни тела, състоящи се от „глава“ и „опашка“	○	○	●	○
	студени небесни тела, които съпътстват планетите	○	○	○	●
	тъмни небесни тела, които получават светлина и топлина от Слънцето	○	●	○	○
	големи, горещи и газообразни небесни тела	●	○	○	○
	малки, тъмни небесни тела с неправилна форма	○	○	○	○
13.		Еолични (дефлационни) форми на релефа	Ледникови (гляциални) форми на релефа	Карстови форми на релефа	
	Циркус	○	●	○	
	Въртоп	○	○	●	
	Дюна	●	○	○	
	Пещера	○	○	●	
	Трогова долина	○	●	○	
14.	● Гълфстрийм				
15.	● на всеки 1000 жители броят на жителите се увеличава с 5				

16.		Словения	Полша	Румъния	Нидерландия	
	Черно море	<input type="radio"/>	<input type="radio"/>	<input checked="" type="radio"/>	<input type="radio"/>	
	Северно море	<input type="radio"/>	<input type="radio"/>	<input type="radio"/>	<input checked="" type="radio"/>	
	Адриатическо море	<input checked="" type="radio"/>	<input type="radio"/>	<input type="radio"/>	<input type="radio"/>	
	Егейско море	<input type="radio"/>	<input type="radio"/>	<input type="radio"/>	<input type="radio"/>	
	Балтийско море	<input type="radio"/>	<input checked="" type="radio"/>	<input type="radio"/>	<input type="radio"/>	
17.		проток	залив	полуостров	острво	
	Тасмания	<input type="radio"/>	<input type="radio"/>	<input type="radio"/>	<input checked="" type="radio"/>	
	Баб ел Мандеб	<input checked="" type="radio"/>	<input type="radio"/>	<input type="radio"/>	<input type="radio"/>	
	Калифорния	<input type="radio"/>	<input type="radio"/>	<input checked="" type="radio"/>	<input type="radio"/>	
	Карпентария	<input type="radio"/>	<input checked="" type="radio"/>	<input type="radio"/>	<input type="radio"/>	
18.	<input checked="" type="radio"/> Ява					
19.		Европа	Азия	Африка	Южна Америка	Северна Америка
	Хималаи	<input type="radio"/>	<input checked="" type="radio"/>	<input type="radio"/>	<input type="radio"/>	<input type="radio"/>
	Анди	<input type="radio"/>	<input type="radio"/>	<input type="radio"/>	<input checked="" type="radio"/>	<input type="radio"/>
	Алпи	<input checked="" type="radio"/>	<input type="radio"/>	<input type="radio"/>	<input type="radio"/>	<input type="radio"/>
	Апалачи	<input type="radio"/>	<input type="radio"/>	<input type="radio"/>	<input type="radio"/>	<input checked="" type="radio"/>
	Атласки планини	<input type="radio"/>	<input type="radio"/>	<input checked="" type="radio"/>	<input type="radio"/>	<input type="radio"/>
20.		Рона	Дунав	Рейн	Темза	
	Ротердам	<input type="radio"/>	<input type="radio"/>	<input checked="" type="radio"/>	<input type="radio"/>	
	Лондон	<input type="radio"/>	<input type="radio"/>	<input type="radio"/>	<input checked="" type="radio"/>	
	Марсилия	<input checked="" type="radio"/>	<input type="radio"/>	<input type="radio"/>	<input type="radio"/>	