



Republika Srbija

MINISTARSTVO PROSVJETE, ZNANOSTI I TEHNOLOŠKOGA RAZVOJA
ZAVOD ZA VREDNOVANJE KVALITETE OBRAZOVANJA I ODGOJA




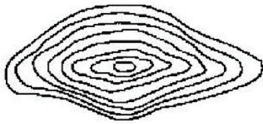

TEST GEOGRAFIJA

UPUTA ZA OCJENJIVANJE

Upute za ocjenjivanje

Svaki zadatak donosi najviše 1 bod.

Br. zad.	Rješenje		
1.		Globus	Geografska karta
	Predstavlja model Zemlje.	●	○
	Može prikazati cijeli svijet, ali i samo jednu državu.	○	●
	Prikazuje umanjene udaljenosti iz prirode.	●	●
	Nikada ne deformira površine iz prirode.	●	○
	Koristi se za snalaženje u prirodi.	○	●
2.	● Meridijani su zamišljene polukružnice koje spajaju Sjeverni i Južni pol.		
3.		Fizičkogeografski elementi karte	Društvenogeografski elementi karte
	rijeka	●	○
	cesta	○	●
	rudnik	○	●
	planina	●	○
	naselje	○	●
4.	● 366 dana		
5.		TOČNO	NETOČNO
	1. Postoji pet toplinskih pojasa.	●	○
	2. Na planetu je najdulja noć prvog zimskog dana.	●	○
	3. Revolucija Zemlje traje 24 sata.	○	●
	4. Sunce se tijekom dana prividno kreće od istoka k zapadu.	●	○
6.	● hidrosfera		
7.	1. U Južnoj je Americi najzastupljenija religija islam/kršćanstvo . ○ ●		
	2. Stanovnici Apeninskog poluotoka većinom pripadaju romanskoj/germanskoj grupi naroda. ● ○		
	3. Migracije predstavljaju kretanje/starenje stanovništva. ● ○		
	4. Starosna piramida koja ima pravilan oblik i široku osnovicu prikazuje demografsku sliku države koja ima visok/nizak prirodni prirast. ● ○		
8.		TOČNO	NETOČNO
	1. Europa se cijelom površinom nalazi na sjevernoj Zemljinoj polutki.	●	○
	2. Europa se cijelom površinom nalazi na istočnoj Zemljinoj polutki.	○	●
	3. Europu na zapadu zapljuskuje Atlantski ocean.	●	○
	4. Južni dio Europe izlazi na Sredozemno more.	●	○

9.		Atlas	Pireneji	Ande	Kordiljeri
	Sjeverna Amerika	<input type="radio"/>	<input type="radio"/>	<input type="radio"/>	<input checked="" type="radio"/>
	Južna Amerika	<input type="radio"/>	<input type="radio"/>	<input checked="" type="radio"/>	<input type="radio"/>
	Afrika	<input checked="" type="radio"/>	<input type="radio"/>	<input type="radio"/>	<input type="radio"/>
	Europa	<input type="radio"/>	<input checked="" type="radio"/>	<input type="radio"/>	<input type="radio"/>
	Azija	<input type="radio"/>	<input type="radio"/>	<input type="radio"/>	<input type="radio"/>
10.	● sjevera.				
11.					
		<input type="radio"/>	<input checked="" type="radio"/>	<input type="radio"/>	
		<input type="radio"/>	<input type="radio"/>	<input checked="" type="radio"/>	
12.		zvijezde	planeti	kometi	sateliti
	tamna nebeska tijela, sastoje se od „glave“ i „repa“	<input type="radio"/>	<input type="radio"/>	<input checked="" type="radio"/>	<input type="radio"/>
	hladna nebeska tijela, pratitelji planeta	<input type="radio"/>	<input type="radio"/>	<input type="radio"/>	<input checked="" type="radio"/>
	tamna nebeska tijela, svjetlost i toplinu dobivaju od Sunca	<input type="radio"/>	<input checked="" type="radio"/>	<input type="radio"/>	<input type="radio"/>
	velika, usijana i plinovita nebeska tijela	<input checked="" type="radio"/>	<input type="radio"/>	<input type="radio"/>	<input type="radio"/>
	mala, tamna nebeska tijela nepravilna oblika	<input type="radio"/>	<input type="radio"/>	<input type="radio"/>	<input type="radio"/>
13.		Eolski oblik reljefa	Ledenjački oblik reljefa	Krški oblik reljefa	
	Cirk	<input type="radio"/>	<input checked="" type="radio"/>	<input type="radio"/>	
	Ponikva	<input type="radio"/>	<input type="radio"/>	<input checked="" type="radio"/>	
	Dina	<input checked="" type="radio"/>	<input type="radio"/>	<input type="radio"/>	
	Špilja	<input type="radio"/>	<input type="radio"/>	<input checked="" type="radio"/>	
	Valov	<input type="radio"/>	<input checked="" type="radio"/>	<input type="radio"/>	
14.	● Gofska struja				
15.	● da se na svakih 1.000 stanovnika broj poveća za 5 stanovnika				
16.		Slovenija	Poljska	Rumunjska	Nizozemska
	Crno more	<input type="radio"/>	<input type="radio"/>	<input checked="" type="radio"/>	<input type="radio"/>
	Sjeverno more	<input type="radio"/>	<input type="radio"/>	<input type="radio"/>	<input checked="" type="radio"/>
	Jadransko more	<input checked="" type="radio"/>	<input type="radio"/>	<input type="radio"/>	<input type="radio"/>
	Egejsko more	<input type="radio"/>	<input type="radio"/>	<input type="radio"/>	<input type="radio"/>
	Baltičko more	<input type="radio"/>	<input checked="" type="radio"/>	<input type="radio"/>	<input type="radio"/>
17.		tjesnac	zaljev	poluotok	otok
	Tasmanija	<input type="radio"/>	<input type="radio"/>	<input type="radio"/>	<input checked="" type="radio"/>
	Bab al-Mandab	<input checked="" type="radio"/>	<input type="radio"/>	<input type="radio"/>	<input type="radio"/>
	Kalifornija	<input type="radio"/>	<input type="radio"/>	<input checked="" type="radio"/>	<input type="radio"/>
	Carpentarijski	<input type="radio"/>	<input checked="" type="radio"/>	<input type="radio"/>	<input type="radio"/>

18.	● Java.					
19.		Europa	Azija	Afrika	Južna Amerika	Sjeverna Amerika
	Himalaja	○	●	○	○	○
	Ande	○	○	○	●	○
	Alpe	●	○	○	○	○
	Apalači	○	○	○	○	●
	Atlas	○	○	●	○	○
20.		Rhone (Rona)	Dunav	Rajna	Thames (Temza)	
	Rotterdam	○	○	●	○	
	London	○	○	○	●	
	Marseille	●	○	○	○	