



Republika Srbsko

MINISTERSTVO OSVETY, VEDY A TECHNOLOGICKÉHO ROZVOJA
ÚSTAV PRE HODNOTENIE KVALITY VZDELÁVANIA A VÝCHOVY

TEST




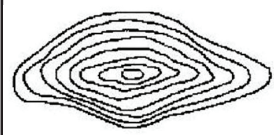

ZEMEPIS

POKYNY NA HODNOTENIE

Pokyny na hodnotenie

Každá úloha sa hodnotí najviac 1 bodom.

Por. č. úl.	Riešenie		
1.		Glóbus	Zemepisná mapa
	Predstavuje model Zeme.	●	○
	Môže znázorniť celý svet, ale aj iba jeden štát.	○	●
	Znázorňuje zmenšené vzdialenosti v prírode.	●	●
	Nikdy nedeformuje povrchy z prírody.	●	○
	Využíva sa na vynachádzanie sa v prírode.	○	●
2.	● Poludníky sú myslené polkruhové čiary, ktoré spájajú Severný a Južný pól.		
3.		Fyzicko-geografické prvky	Spoločensko-geografické prvky
	rieka	●	○
	cesta	○	●
	baňa	○	●
	hora	●	○
	sídlo	○	●
4.	● 366 dní		
5.		SPRÁVNE	NESPRÁVNE
	1. Jestvuje päť teplotných pásem.	●	○
	2. Najdlhšia noc na planéte je v prvý zimný deň.	●	○
	3. Revolúcia Zeme trvá 24 hodín.	○	●
	4. Slnko sa v priebehu dňa zdanlivo pohybuje od východu smerom na západ.	●	○
6.	● hydrosféra		
7.	1. Najrozšírenejším náboženstvom v Južnej Amerike je islam/kresťanstvo . ○ ●		
	2. Väčšina obyvateľov Apeninského polostrova patrí do románskej/germánskej skupiny národov. ● ○		
	3. Migrácie sú premiestňovanie/starnutie obyvateľstva. ● ○		
	4. Veková pyramída, ktorá má pravidelný tvar a širokú základňu, znázorňuje demografický obraz štátu, ktorý má vysoký/nízky prirodzený prírastok. ● ○		

8.			SPRÁVNE	NESPRÁVNE	
	1. Európa sa celým svojím povrchom nachádza na severnej pologuli Zeme.		●	○	
	2. Európa sa celým svojím povrchom nachádza na východnej pologuli Zeme.		○	●	
	3. Európu na západe obmýva Atlantický oceán.		●	○	
	4. Južná časť Európy vychádza na Stredozemné more.		●	○	
9.		Atlas	Pyreneje	Andy	Kordillery
	Severná Amerika	○	○	○	●
	Južná Amerika	○	○	●	○
	Afrika	●	○	○	○
	Európa	○	●	○	○
	Ázia	○	○	○	○
10.	● sever				
11.					
		○	●	○	
		○	○	●	
12.		hviezdy	planéty	kométy	satelity
	tmavé nebeské telesá, majú „hlavu“ a „chvost“	○	○	●	○
	chladné nebeské telesá, ktoré obiehajú okolo planét	○	○	○	●
	tmavé nebeské telesá, ktoré svetlo a teplotu dostávajú od Slnka	○	●	○	○
	veľké nebeské telesá plné rozžeraveného plynu	●	○	○	○
	malé tmavé nebeské telesá nepravidelného tvaru	○	○	○	○
13.		Eólske reliéfne tvary	Ľadovcové reliéfne tvary	Krasové reliéfne tvary	
	Kotel	○	●	○	
	Závrť	○	○	●	
	Duna	●	○	○	
	Jaskyňa	○	○	●	
	Válov	○	●	○	
14.	● Gofský prúd				
15.	● že sa na každých 1 000 obyvateľov počet zvýši o 5 obyvateľov.				

16.		Slovinsko	Poľsko	Rumunsko	Holandsko	
	Čierne more	<input type="radio"/>	<input type="radio"/>	<input checked="" type="radio"/>	<input type="radio"/>	
	Severné more	<input type="radio"/>	<input type="radio"/>	<input type="radio"/>	<input checked="" type="radio"/>	
	Jadranské more	<input checked="" type="radio"/>	<input type="radio"/>	<input type="radio"/>	<input type="radio"/>	
	Egejské more	<input type="radio"/>	<input type="radio"/>	<input type="radio"/>	<input type="radio"/>	
	Baltské more	<input type="radio"/>	<input checked="" type="radio"/>	<input type="radio"/>	<input type="radio"/>	
17.		prieliv	záliv	polostrov	ostrov	
	Tasmánia	<input type="radio"/>	<input type="radio"/>	<input type="radio"/>	<input checked="" type="radio"/>	
	Báb el-Mandeb	<input checked="" type="radio"/>	<input type="radio"/>	<input type="radio"/>	<input type="radio"/>	
	Kalifornia	<input type="radio"/>	<input type="radio"/>	<input checked="" type="radio"/>	<input type="radio"/>	
	Karpentársky	<input type="radio"/>	<input checked="" type="radio"/>	<input type="radio"/>	<input type="radio"/>	
18.	● Jáva					
19.		Európa	Ázia	Afrika	Južná Amerika	Severná Amerika
	Himaláje	<input type="radio"/>	<input checked="" type="radio"/>	<input type="radio"/>	<input type="radio"/>	<input type="radio"/>
	Andy	<input type="radio"/>	<input type="radio"/>	<input type="radio"/>	<input checked="" type="radio"/>	<input type="radio"/>
	Alpy	<input checked="" type="radio"/>	<input type="radio"/>	<input type="radio"/>	<input type="radio"/>	<input type="radio"/>
	Apalačské vrchy	<input type="radio"/>	<input type="radio"/>	<input type="radio"/>	<input type="radio"/>	<input checked="" type="radio"/>
	Atlas	<input type="radio"/>	<input type="radio"/>	<input checked="" type="radio"/>	<input type="radio"/>	<input type="radio"/>
20.		Rhône	Dunaj	Rýn	Temža	
	Rotterdam	<input type="radio"/>	<input type="radio"/>	<input checked="" type="radio"/>	<input type="radio"/>	
	Londýn	<input type="radio"/>	<input type="radio"/>	<input type="radio"/>	<input checked="" type="radio"/>	
	Marseille	<input checked="" type="radio"/>	<input type="radio"/>	<input type="radio"/>	<input type="radio"/>	