



Република Србија

МИНИСТАРСТВО ПРОСВЕТЕ, НАУКЕ И ТЕХНОЛОШКОГ РАЗВОЈА  
ЗАВОД ЗА ВРЕДНОВАЊЕ КВАЛИТЕТА ОБРАЗОВАЊА И ВАСПИТАЊА

---

# ТЕСТ

# ГЕОГРАФИЈА




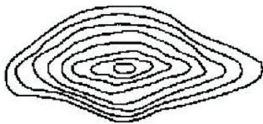

УПУТСТВО ЗА ПРЕГЛЕДАЊЕ

---

## Упутство за прегледање

Сваки задатак доноси највише 1 бод.

Бр. зад.	Решење		
1.		глобус	географска карта
	Представља модел Земље.	●	○
	Може приказати цео свет, али и само једну државу.	○	●
	Приказује умањена растојања из природе.	●	●
	Никада не деформише површине из природе.	●	○
	Користи се за сналажење у природи.	○	●
2.	● Меридијани су замишљене полукружне линије које спајају Северни и Јужни пол.		
3.		Физичкогеографски елементи карте	Друштвеногеографски елементи карте
	река	●	○
	пут	○	●
	рудник	○	●
	планина	●	○
	насеље	○	●
4.	● 366 дана		
5.		ТАЧНО	НЕТАЧНО
	1. Постоји пет топлотних појасева.	●	○
	2. На планети је најдужа ноћ првог зимског дана.	●	○
	3. Револуција Земље траје 24 часа.	○	●
	4. Сунце се у току дана привидно креће од истока ка западу.	●	○
6.	● хидросфера		
7.	1. У Јужној Америци најзаступљенија религија је <b>ислам</b> / <b>хришћанство</b> . ○ ●		
	2. Становници Апенинског полуострва већином припадају <b>романској</b> / <b>германској</b> групи народа. ● ○		
	3. Миграције представљају <b>кретање</b> / <b>старење</b> становништва. ● ○		
	4. Старосна пирамида која има правилан облик и широку основу приказује демографску слику државе која има <b>висок</b> / <b>низак</b> природни прираштај. ● ○		
8.		ТАЧНО	НЕТАЧНО
	1. Европа се целом површином налази на северној Земљиној полулопти.	●	○
	2. Европа се целом површином налази на источној Земљиној полулопти.	○	●
	3. Европу на западу запљускује Атлантски океан.	●	○
	4. Јужни део Европе излази на Средоземно море.	●	○

9.		<b>Атлас</b>	<b>Пиринеји</b>	<b>Анди</b>	<b>Кордиљери</b>
	Северна Америка	○	○	○	●
	Јужна Америка	○	○	●	○
	Африка	●	○	○	○
	Европа	○	●	○	○
Азија	○	○	○	○	
10.	● севера				
11.					
		○	●	○	
		○	○	●	
12.		<b>звезде</b>	<b>планете</b>	<b>комете</b>	<b>сателити</b>
	тамна небеска тела, састоје се од „главе“ и „репа“	○	○	●	○
	хладна небеска тела, пратиоци планета	○	○	○	●
	тамна небеска тела, светлост и топлоту добијају од Сунца	○	●	○	○
	велика, усијана и гасовита небеска тела	●	○	○	○
мала, тамна небеска тела неправилног облика	○	○	○	○	
13.		<b>Болски облик рељефа</b>	<b>Леднички облик рељефа</b>	<b>Крашки облик рељефа</b>	
	Цирк	○	●	○	
	Вртача	○	○	●	
	Дина	●	○	○	
	Пећина	○	○	●	
	Валов	○	●	○	
14.	● Голфска струја				
15.	● да се на сваких 1.000 становника број повећа за 5 становника				
16.		<b>Словенија</b>	<b>Пољска</b>	<b>Румунија</b>	<b>Холандија</b>
	Црно море	○	○	●	○
	Северно море	○	○	○	●
	Јадранско море	●	○	○	○
	Егејско море	○	○	○	○
	Балтичко море	○	●	○	○
17.		<b>мореуз</b>	<b>залив</b>	<b>полуострво</b>	<b>острво</b>
	Тасманија	○	○	○	●
	Баб ел Мандеб	●	○	○	○
	Калифорнија	○	○	●	○
	Карпентаријски	○	●	○	○

18.	● Јава					
19.		<b>Европа</b>	<b>Азија</b>	<b>Африка</b>	<b>Јужна Америка</b>	<b>Северна Америка</b>
	Хималаји	○	●	○	○	○
	Анди	○	○	○	●	○
	Алпи	●	○	○	○	○
	Апалачи	○	○	○	○	●
	Атлас	○	○	●	○	○
20.		<b>Рона</b>	<b>Дунав</b>	<b>Рајна</b>	<b>Темза</b>	
	Ротердам	○	○	●	○	
	Лондон	○	○	○	●	
	Марсељ	●	○	○	○	